


PLAN LOCAL D'URBANISME
Intercommunal

Elaboration prescrite par délibération du conseil communautaire :
le 24 septembre 2012


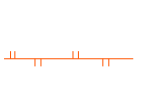

PLAN DES SERVITUDES D'UTILITE PUBLIQUE
ET DES BOIS ET FORÊT
RELEVANT DU REGIME FORESTIER

Approuvé par le
conseil communautaire : le 2 mai 2017



Plan au 1/4 500

Origine DGFP Cadastre © Droits de l'Etat réservés © Mars 2017

-  **AC1:** Servitude de protection des monuments historiques (dont Périmètre de Protection Modifié et Périmètre de Délimitation des Abords)
Immeuble
-  **AS1:** Servitudes attachées à la protection des eaux potables
Périmètre immédiat
Périmètre rapproché
Périmètre éloigné
-  **EL11:** Servitude relative aux interdictions d'accès grevant les propriétés limitrophes des routes expresses et des déviations d'agglomérations
-  **I1:** Servitude relative à la construction et à l'exploitation de pipeline d'intérêt général destiné au transport d'hydrocarbures liquides ou liquéfiés sous pression
-  **I4:** Servitudes relatives à l'établissement des canalisations électriques
Servitudes relatives aux lignes électriques de 2ème catégorie
Servitudes relatives aux lignes électriques de 3ème catégorie : «Champans-Mesnay, Arbois-Champvans»
-  **PM1:** Servitude résultant d'un plan de prévention des risques naturels prévisibles (Zone rouge, Zone bleue)
-  **T1:** Servitude relatives aux chemins de fer
-  **T5:** Servitude aérienne instituée pour la protection de la circulation aérienne et servitude aérienne de dégagement et de balisage
-  Bois et forêt relevant du régime forestier

